

百年古道

草嶺古道的過去、現在與未來

草嶺古道是一條全長8.5公里的山徑步道，位於新北市貢寮區遠望坑及宜蘭縣頭城鎮大里之間，早期是先民往返於台北與宜蘭間要道，也是目前僅存前清遺留淡蘭古道部分遺址。

古道常見夾道常綠闊葉樹林及最具亞熱帶雨林特色的筆筒樹，沿途行經跌死馬橋、仙跡岩及已列**新北市定古蹟**「雄鎮蠻煙摩碯」、「虎字碑」等人文遺跡；尤其登高至埡口處，秋天時節季風吹拂，白背芒花迎風搖曳生姿，彷彿層層浪花在山頭翻飛，景致宜人。

草嶺古道蘊藏著豐富史蹟與人文生態，透過一步一腳印登山健行旅程，當思緒回到先民艱辛開墾情景，總令人細細品味古道情懷；兩百多年來，時光古道記錄著無盡歲月，益發令人誓願珍惜這塊土地。



年度盛宴

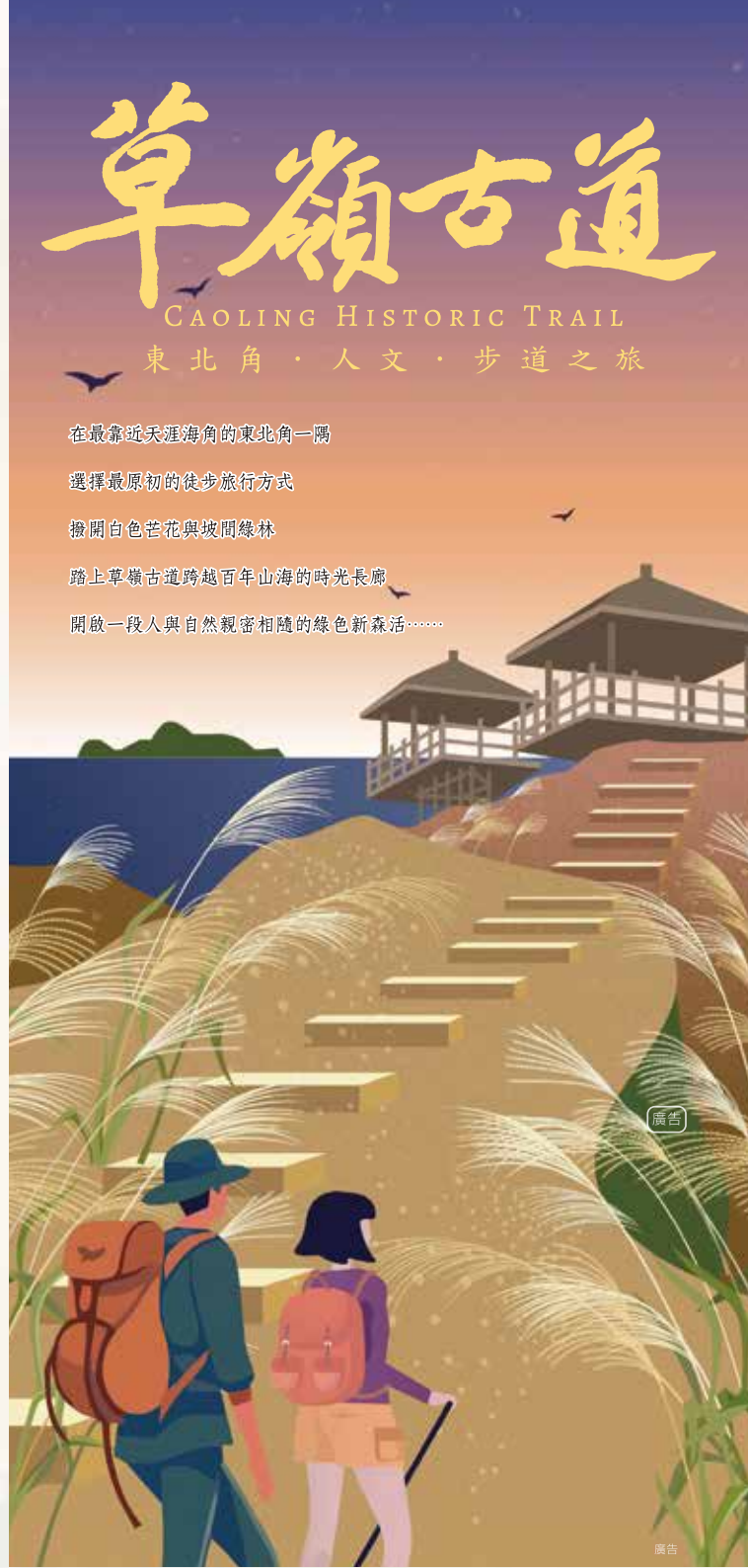
草嶺古道芒花季 典藏古道秋芒的美麗記憶

每年十一月，東北季風迎風吹拂，漫山的白色芒花海有如點點飛絮，鋪上層疊巒山，為古道增色不少。經由東北角及宜蘭海岸管理處的創意企劃，每年吸引數萬遊客慕名前來。踏上先民走過的石板古道，伴隨道旁百年不變的美麗秋芒，盡享悠遠的古道人文風情，共譜一場兼具知性人文與感性休閒的秋日饗宴。



貼心叮嚀

1. 遠望坑親水公園、野餐區及護管所設有公廁。
2. 古道沿途無商店，僅護管所有商品販售，請於貢寮或福隆購買便當或其他乾糧再上路。
3. 埡口及虎字碑附近，秋冬時節風勢較強，應注意保暖禦寒及攜帶雨具。
4. 大里火車站僅區間車停靠，班次較少，宜先了解火車時刻。
5. 遠望坑親水公園區設有兩處小型停車場供遊客使用，大型車可至大里遊客中心及大里天公廟停車場停放。
6. 古道上無路燈照明，下午3時以後不宜再行進入古道。
7. 從埡口觀景亭可上接桃源谷步道草嶺線，健行時間約4小時，請自備餐飲，並提早下山，以維安全。



交通指南

■ 搭乘火車

臺鐵北迴線往宜蘭、花蓮、臺東方向，在貢寮、福隆或大里站下車。

■ 搭乘客運

基隆客運：和美→貢寮(草嶺古道)→福隆(遠望坑口下車)

■ 自行開車

由中山高暖暖、瑞芳交流道下，經62號（萬瑞快速道路）接台2線，車輛可停放遠望坑口停車場或大里遊客中心停車場。



路程時間

草嶺古道全長8.5公里，步行單程約需3-4小時。遊客可選擇自遠望坑出發向大里方向前行（北→南），或自大里出發向遠望坑方向前行（南→北）；另有一經由虎子山叉路右轉往台二丙線於遠望坑街口左轉往草嶺古道，遊客可依遊程規劃安排。

福隆車站 $\xrightarrow{2\text{km}/1\text{hr}}$ 遠望坑口 $\xrightarrow{1\text{km}/0.5\text{hr}}$ 跌死馬橋 $\xrightarrow{0.84\text{km}/0.5\text{hr}}$ 大榕樹區
 $\xrightarrow{0.8\text{km}/40\text{mins}}$ 雄鎮蠻煙摩碯 $\xrightarrow{0.7\text{km}/20\text{mins}}$ 野餐區 $\xrightarrow{0.5\text{km}/20\text{mins}}$ 虎字碑
 $\xrightarrow{0.13\text{km}/5\text{mins}}$ 埡口觀景亭 $\xrightarrow{0.56\text{km}/15\text{mins}}$ 觀景亭 $\xrightarrow{0.14\text{km}/5\text{mins}}$ 護管所
 $\xrightarrow{1.8\text{km}/40\text{mins}}$ 大里天公廟 $\xrightarrow{0.14\text{km}/5\text{mins}}$ 大里火車站

地圖帶路



10 大里天公廟

又名草嶺慶雲宮，背山面海，風景秀麗，廟內祀奉玉皇大帝，每年農正月初九是當地慶典之日，遠來香客絡繹不絕。



11 大里遊客中心

設有人文史蹟展覽、多媒體放映室及導覽解說服務，入口廣場設有仿「虎字碑」拓碑區，提供遊客體驗拓碑樂趣。



8 客棧遺址

又名大里客棧盧宅遺址，為昔日古道商旅落腳休息處，今仍可見殘存石砌遺址。



9 護管所

民國59年林務局為林地管理，設置護管所；民國78年東北角海岸管理處為服務日益增加的遊客，經洽羅東林區管理處報奉林務局核准，利用原地改建並增設公廁等設施。



7 福德祠

建於民國14年，供奉土地公及土地婆，祠前立有北、宜二縣界碑。




5 桃源谷

昔名網牛仔山，以長達3公里的綠草平緩坡地著稱，草原寬闊視野極佳，向東望向太平洋，往北遠眺龍洞岬，盡是山海交錯美景，是深受遊客喜愛健行路線之一。



4 虎字碑

為草嶺古道三級古蹟，當年臺灣總兵劉明燈北巡至埡口，遇狂風大作，取易經「風從虎」之意，振筆一「虎」字，以鎮強風並維行旅安全。



3 「雄鎮蠻煙」摩碯

草嶺古道三級古蹟，相傳清同治六年（西元1867）臺灣總兵劉明燈北巡，經草嶺山腰，遇大霧瀰漫，題下「雄鎮蠻煙」四字，以除瘴霧。



2 跌死馬橋

傳說當年古道商旅自基隆騎馬至此，因木橋狹窄，當爭道之時，馬匹體力疲弱、腳力不堪負荷，致跌落橋下，故得名。




1 遠望坑親水公園

四面環山，梯田阡陌，清溪潺潺，草地如茵，登臨草嶺古道必經之地。公園內設有涼亭、步道、拱橋、生態池等，悠閒愜意的田野風光，適合闔家同遊造訪。



6 埡口

兩山交會形成的凹地，此處視野遼闊，當季風吹拂，芒花翻飛成浪景致迷人，佇立涼亭眺望龜山島優美景色。



12 舊草嶺隧道

民國75年因鐵道改線廢棄封閉，民國97年重新規劃整建為串連新北市福隆至宜蘭縣石城的自行車道，全長2.167公尺，是全臺最長鐵馬隧道，極受遊客歡迎，是東北角最熱門景點之一。



圖例

- 草嶺古道
- 台2線
- 鐵路
- 舊草嶺隧道